

SEMANA

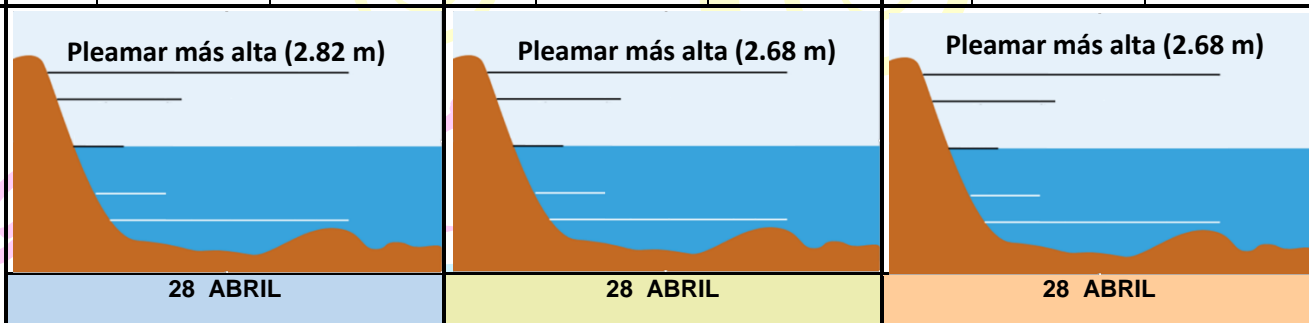
26 DE ABRIL AL 02 DE MAYO DEL 2021

MAREAS

De acuerdo al Boletín de Mareas 2021, elaborado por la Dirección de Hidrografía, en la tabla 1 y 2 se brinda información referida al comportamiento de mareas altas (pleamares), en los puertos del Océano Pacífico y Caribe de Nicaragua:

Tabla 1. Pleamares en los puertos del Pacífico de Nicaragua.

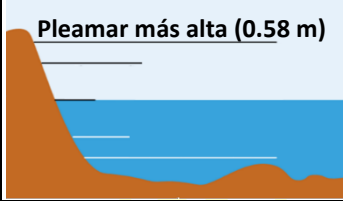
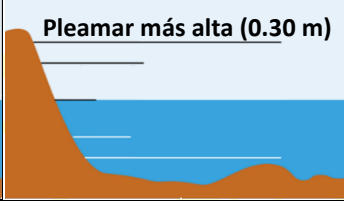
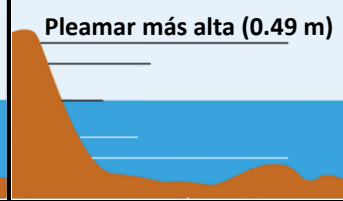
DÍAS	HORA	PUERTO CORINTO		HORA	PUERTO SANDINO		HORA	PUERTO SAN JUAN DEL SUR	
		PLEAMARES (PIES)	PLEAMARES (METROS)		PLEAMARES PIES	PLEAMARES (METROS)		PLEAMARES (PIES)	PLEAMARES (METROS)
26 ABRIL	01:41	7.1	2.16	02:00	7	2.13	01:32	7.1	2.16
	14:11	8.4	2.56	14:19	8.0	2.44	14:02	8.1	2.47
27 ABRIL	02:34	7.6	2.32	02:47	7.5	2.29	02:25	7.5	2.29
	15:00	8.9	2.71	15:05	8.5	2.59	14:51	8.5	2.59
28 ABRIL	03:25	7.9	2.41	03:34	7.8	2.38	03:16	7.7	2.35
	15:49	9.3	2.83	15:52	8.8	2.68	15:40	8.8	2.68
29 ABRIL	04:15	8	2.44	04:21	7.9	2.41	04:06	7.7	2.35
	16:38	9.3	2.83	16:39	8.7	2.65	16:29	8.8	2.68
30 ABRIL	05:05	7.8	2.38	05:10	7.8	2.38	04:56	7.6	2.32
	17:27	9	2.74	17:28	8.4	2.56	17:18	8.5	2.59
01 MAYO	05:57	7.5	2.29	06:02	7.4	2.26	05:48	7.4	2.26
	18:18	8.5	2.59	18:20	7.8	2.38	18:09	8.1	2.47
2 MAYO	06:51	7.1	2.16	06:57	7.0	2.13	06:42	7.1	2.16
	19:11	7.8	2.38	19:17	7.1	2.16	19:02	7.6	2.32



**ESPERANZA
Y ALEGRÍA!**

Tabla 2. Pleamares en los puertos de la costa del mar Caribe.

Días	PUERTO CABEZAS			PUERTO EL BLUFF			PUERTO CORN ISLAND		
	Hora	Pleamares (pies)	Pleamares (metros)	hora	Pleamares pies	Pleamares (metros)	hora	Pleamares (pies)	Pleamares (metros)
26 ABRIL	11:18	1.6	0.49	12:07	0.8	0.24	12:51	1.3	0.40
	23:40	1.9	0.58	-	-	-	-	-	-
27 ABRIL	12:08	1.6	0.49	00:29	0.9	0.27	01:13	1.5	0.46
	-	-	-	12:57	0.8	0.24	13:41	1.3	0.40
28 ABRIL	00:30	1.9	0.58	01:19	1	0.30	02:03	1.6	0.49
	12:58	1.6	0.49	13:47	0.8	0.24	14:31	1.3	0.40
29 ABRIL	01:21	1.9	0.58	02:10	1.0	0.30	02:54	1.6	0.49
	13:49	1.5	0.46	14:38	0.8	0.24	15:22	1.2	0.37
30 ABRIL	02:14	1.8	0.55	03:03	0.9	0.27	03:47	1.5	0.46
	14:43	1.4	0.43	15:32	0.7	0.21	16:16	1.2	0.37
01 MAYO	03:09	1.7	0.52	03:58	0.9	0.27	04:42	1.4	0.43
	15:39	1.4	0.43	16:28	0.7	0.21	17:12	1.1	0.34
2 MAYO	04:09	1.6	0.49	04:58	0.8	0.24	05:42	1.3	0.40
	16:41	1.3	0.40	17:30	0.7	0.21	18:14	1.1	0.34

 <p>Pleamar más alta (0.58 m)</p> <p>28 ABRIL</p>	 <p>Pleamar más alta (0.30 m)</p> <p>28 ABRIL</p>	 <p>Pleamar más alta (0.49 m)</p> <p>28 ABRIL</p>
---	--	---

FASES DE LA LUNA DEL AÑO 2021

Fases de la Luna	Marzo			Abril		
	Día	Fecha	Hora	Día	Fecha	Hora
Cuarto menguante	Sab	6	19:31	Dom	4	04:04
Luna Nueva	Sab	13	04:22	Lun	12	20:32
Cuarto Creciente	Dom	21	08:42	Mar	20	01:00
Luna Llena	Dom	28	12:49	Mar	27	21:33

En base a la información anterior, el Instituto Nicaragüense de Estudios Territoriales (INETER) informa:

Durante la semana comprendida en el presente informe se estarán dando mareas vivas (Pleamares máximas), con sus correspondientes mareas bajas, por ello se informa a los diferentes puertos del territorio y en especial a los del Pacífico que se estarán experimentando niveles altos del mar así mismo como descensos considerables en sus alturas; específicamente para el día 28 de abril del 2021.