

**SEMANA**

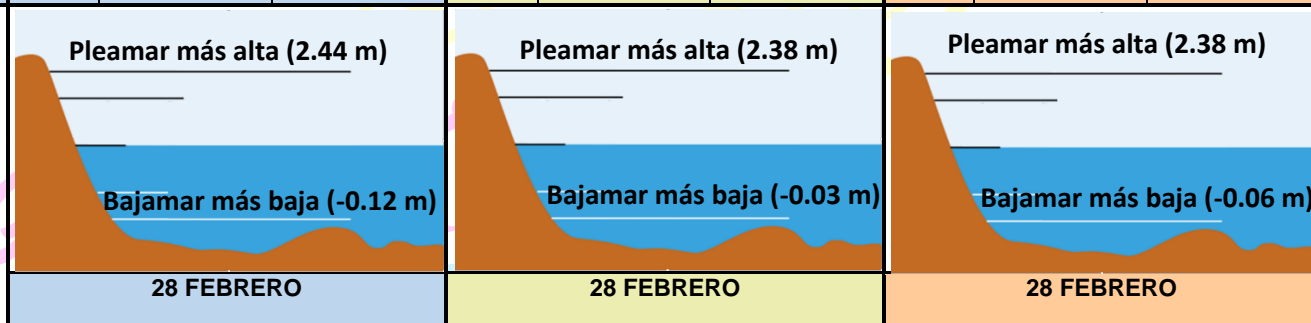
**22 AL 28 DE FEBRERO DEL 2021**

**MAREAS**

De acuerdo al Boletín de Mareas 2021, elaborado por la Dirección de Hidrografía, en la tabla 1 y 2 se brinda información referida al comportamiento de mareas altas (pleamares), en los puertos del Océano Pacífico y Caribe de Nicaragua:

**Tabla 1.** Pleamares en los puertos del Pacífico de Nicaragua.

DÍAS	PUERTO CORINTO			PUERTO SANDINO			PUERTO SAN JUAN DEL SUR		
	HORA	PLEAMARES (PIES)	PLEAMARES (METROS)	HORA	PLEAMARES (PIES)	PLEAMARES (METROS)	HORA	PLEAMARES (PIES)	PLEAMARES (METROS)
22 FEBRERO	10:21	4.6	1.40	11:11	4.4	1.34	10:12	5.2	1.58
	22:50	5.8	1.77	23:28	5.3	1.62	22:41	6.1	1.86
23 FEBRERO	11:31	4.8	1.46	12:16	4.7	1.43	11:22	5.3	1.62
	23:54	5.9	1.80	-	-	-	23:45	6.2	1.89
24 FEBRERO	12:40	5.2	1.58	00:30	5.6	1.71	12:31	5.6	1.71
	-	-	-	13:12	5.2	1.58	-	-	-
25 FEBRERO	00:56	6.3	1.92	01:24	6.0	1.83	00:47	6.5	1.98
	13:38	5.9	1.80	13:59	5.9	1.80	13:29	6.1	1.86
26 FEBRERO	01:51	6.8	2.07	02:13	6.6	2.01	01:42	6.9	2.10
	14:28	6.6	2.01	14:42	6.6	2.01	14:19	6.7	2.04
27 FEBRERO	02:41	7.3	2.23	02:57	7.1	2.16	02:32	7.2	2.19
	15:14	7.4	2.26	15:23	7.3	2.23	15:05	7.3	2.23
28 FEBRERO	03:27	7.7	2.35	03:40	7.5	2.29	03:18	7.5	2.29
	15:57	8	2.44	16:03	7.8	2.38	15:48	7.8	2.38

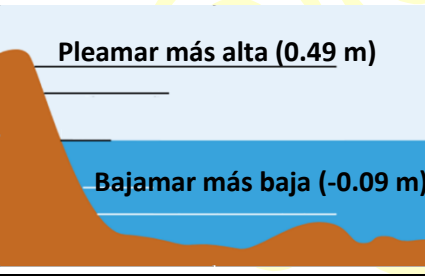
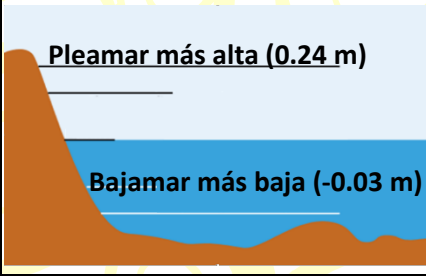
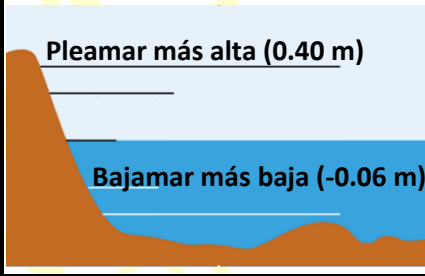


ESPERANZA  
Y ALEGRÍA!

**Tabla 2.** Pleamares en los puertos de la costa del mar Caribe.

DÍAS	PUERTO CABEZAS			PUERTO EL BLUFF			PUERTO CORN ISLAND		
	HORA	PLEAMARES (PIES)	PLEAMARES (METROS)	HORA	PLEAMARES (PIES)	PLEAMARES (METROS)	HORA	PLEAMARES (PIES)	PLEAMARES (METROS)
22 FEBRERO	08:01	1.3	0.40	08:50	0.6	0.18	09:34	1.1	0.34
	20:21	1.1	0.34	21:10	0.5	0.15	21:54	0.9	0.27
23 FEBRERO	08:58	1.4	0.43	09:47	0.7	0.21	10:31	1.1	0.34
	21:18	1.1	0.34	22:07	0.6	0.18	22:51	0.9	0.27
24 FEBRERO	09:50	1.4	0.43	10:39	0.7	0.21	11:23	1.2	0.37
	22:10	1.2	0.37	22:59	0.6	0.18	23:43	1	0.30
25 FEBRERO	10:38	1.5	0.46	11:27	0.8	0.24	12:11	1.3	0.40
	22:58	1.3	0.40	23:47	0.7	0.21	-	-	-
26 FEBRERO	11:24	1.6	0.49	12:13	0.8	0.24	00:31	1.1	0.34
	23:44	1.4	0.43	-	-	-	12:57	1.3	0.40
27 FEBRERO	12:08	1.6	0.49	00:33	0.7	0.21	01:17	1.2	0.37
	-	-	-	12:57	0.8	0.24	13:41	1.3	0.40
28 FEBRERO	00:29	1.5	0.46	01:18	0.8	0.24	02:02	1.2	0.37
	12:52	1.6	0.49	13:41	0.8	0.24	14:25	1.3	0.40

 <p>Pleamar más alta (0.49 m)</p> <p>Bajamar más baja (-0.09 m)</p> <p>28 FEBRERO</p>	 <p>Pleamar más alta (0.24 m)</p> <p>Bajamar más baja (-0.03 m)</p> <p>28 FEBRERO</p>	 <p>Pleamar más alta (0.40 m)</p> <p>Bajamar más baja (-0.06 m)</p> <p>28 FEBRERO</p>
---	--	---

### FASES DE LA LUNA DEL AÑO 2021

Fases de la Luna	Febrero		
	Día	Fecha	Hora
Cuarto Menguante	Jue	4	11:38
Luna Nueva	Jue	11	13:07
Cuarto Creciente	Vie	19	12:48
Luna Llena	Sab	27	02:19

En base a la información anterior, el Instituto Nicaragüense de Estudios Territoriales (INETER) informa:

No se esperan pleamares altas en la semana contemplada por el presente informe y se estarán experimentando varias mareas negativas (Bajamares) en los diferentes puertos de Nicaragua.