

DIRECCIÓN GENERAL DE RECURSO HÍDRICOS DIRECCIÓN ESPECÍFICA DE HIDROGRAFÍA

SEMANA
11 al 17 de Oct. del 2021

MAREAS

De acuerdo al Boletín de Mareas 2021, elaborado por la Dirección de Hidrografía, en la tabla 1 y 2 se brinda información referida al comportamiento de mareas altas (pleamares), en los puertos del Océano Pacífico y Caribe de Nicaragua:

Tabla 1. Pleamares en los puertos del Pacífico de Nicaragua

DÍAS	PUERTO CORINTO			PUERTO SANDINO			PUERTO SAN JUAN DEL SUR		
	HORA	PLEAMARES	PLEAMARES	HORA	PLEAMARES	PLEAMARES	HORA	PLEAMARES	PLEAMARES
		(PIES)	(METROS)		PIES	(METROS)		(PIES)	(METROS)
11 OCTUBRE	06:05	8.6	2.62	05:44	8.3	2.53	05:56	8.2	2.50
	18:31	7.4	2.26	18:08	7.4	2.26	18:22	7.3	2.23
12 OCTUBRE	06:57	8	2.44	06:29	8.0	2.44	06:48	7.8	2.38
	19:26	6.9	2.10	18:56	6.9	2.10	19:17	6.9	2.10
13 OCTUBRE	07:55	7.4	2.26	07:19	7.6	2.32	07:46	7.3	2.23
	20:29	6.4	1.95	19:51	6.4	1.95	20:20	6.5	1.98
14 OCTUBRE	09:00	6.8	2.07	08:16	7.0	2.13	08:51	6.9	2.10
	21:40	6.1	1.86	20:55	6	1.83	21:31	6.3	1.92
15 OCTUBRE	10:11	6.4	1.95	09:23	6.5	1.98	10:02	6.6	2.01
	22:57	6.1	1.86	22:08	5.7	1.74	22:48	6.3	1.92
16 OCTUBRE	11:24	6.3	1.92	10:38	6.2	1.89	11:15	6.5	1.98
			0.00	23:24	5.8	1.77	23:58	6.5	1.98
17 OCTUBRE	00:07	6.3	1.92	11:51	6.3	1.92	12:21	6.6	2.01
	12:30	6.4	1.95			0.00			0.00







Tabla 2. Pleamares en los puertos de la costa del mar Caribe

DÍAS	PUERTO CABEZAS			PUERTO EL BLUFF			PUERTO CORN ISLAND		
	HORA	PLEAMARES	PLEAMARES	HORA	PLEAMARES	PLEAMARES	HORA	PLEAMARES	PLEAMARES
		(PIES)	(METROS)		PIES	(METROS)		(PIES)	(METROS)
11 OCTUBRE	03:20	1.5	0.46	04:09	0.8	0.24	04:53	1.2	0.37
	15:51	1.8	0.55	16:40	0.9	0.27	17:24	1.5	0.46
12 OCTUBRE	04:21	1.4	0.43	05:10	0.7	0.21	05:54	1.2	0.37
	16:55	1.7	0.52	17:44	0.9	0.27	18:28	1.4	0.43
13 OCTUBRE	05:29	1.4	0.43	06:18	0.7	0.21	07:02	1.1	0.34
	18:05	1.7	0.52	18:54	0.8	0.24	19:38	1.4	0.43
14 OCTUBRE	06:41	1.4	0.43	07:30	0.7	0.21	08:14	1.1	0.34
	19:16	1.6	0.49	20:05	0.8	0.24	20:49	1.3	0.40
15 OCTUBRE	07:51	1.4	0.43	08:40	0.7	0.21	09:24	1.2	0.37
	20:21	1.6	0.49	21:10	0.8	0.24	21:54	1.3	0.40
16 OCTUBRE	08:53	1.5	0.46	09:42	0.7	0.21	10:26	1.2	0.37
	21:17	1.6	0.49	22:06	0.8	0.24	22:50	1.3	0.40
17 OCTUBRE	09:46	1.6	0.49	10:35	0.8	0.24	11:19	1.3	0.40
	22:06	1.6	0.49	22:55	0.8	0.24	23:39	1.3	0.40



FASES DE LA LUNA DEL AÑO 2021

Fases de la Luna	Octubre	
	Día Fecha	Hora
Luna Nueva	Mie. 6	05:07
Cuarto Creciente	Mie. 13	21:26
Luna Llena	Mie. 20	08:58
Cuarto menguante	Jue 28	14:06



En base a la información anterior, el Instituto Nicaragüense de Estudios Territoriales (INETER) informa:

Durante la semana comprendida del 11 al 17 de Oct. del 2021, en el pacífico las mareas estarán un poco altas y en el caribe Sur y Norte las mareas estarán bajas, no superaran el promedio de alturas estimado para los diferentes puertos.