

DIRECCIÓN GENERAL DE RECURSO HÍDRICOS DIRECCIÓN ESPECÍFICA DE HIDROGRAFÍA

SEMANA
Del 27 de Dic. 2021 AL 02 de Ene. 2022

MAREAS

De acuerdo a los Boletines de Mareas 2021 Y 2022, elaborado por la Dirección de Hidrografía, en la tabla 1 y 2 se brinda información referida al comportamiento de mareas altas (pleamares), en los puertos del Océano Pacífico y Caribe de Nicaragua:

Tabla 1. Pleamares en los puertos del Pacífico de Nicaragua

DÍAS	PUERTO CORINTO			PUERTO SANDINO			PUERTO SAN JUAN DEL SUR		
	HORA	PLEAMARES	PLEAMARES	HORA	PLEAMARES	PLEAMARES	HORA	PLEAMARES	PLEAMARES
		(PIES)	(METROS)		PIES	(METROS)		(PIES)	(METROS)
27 DICIEMBRE	08:12	6.1	1.86	08:34	5.7	1.74	08:03	6.3	1.92
	20:46	6.7	2.04	21:06	6.5	1.98	20:37	6.8	2.07
28 DICIEMBRE	09:07	5.9	1.80	09:32	5.6	1.71	08:58	6.2	1.89
	21:42	6.9	2.10	22:02	6.6	2.01	21:33	7	2.13
29 DICIEMBRE	10:07	5.9	1.80	10:34	5.7	1.74	09:58	6.1	1.86
	22:42	7.2	2.19	23:01	6.9	2.10	22:33	7.2	2.19
30 DICIEMBRE	11:11	6	1.83	11:37	5.9	1.80	11:02	6.2	1.89
	23:43	7.6	2.32			0.00	23:34	7.5	2.29
31 DICIEMBRE	12:17	6.3	1.92	06:32	0.5	0.15	12:08	6.5	1.98
			0.00	18:44	0.7	0.21			0.00
01 ENERO	00:44	7.9	2.41	00:57	7.6	2.32	00:35	7.7	2.35
	13:21	6.6	2.01	13:36	6.7	2.04	13:12	6.7	2.04
02 ENERO	01:45	8.3	2.53	01:54	7.9	2.41	01:36	8	2.44
	14:23	7.1	2.16	14:31	7.2	2.19	14:14	7.1	2.16

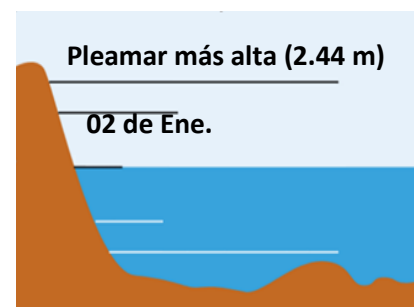
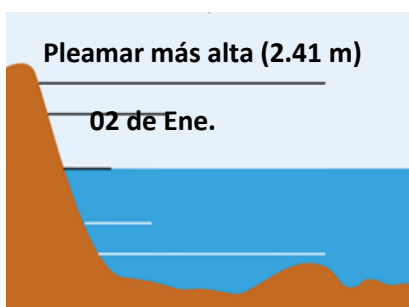
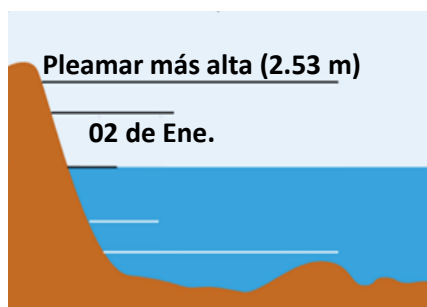
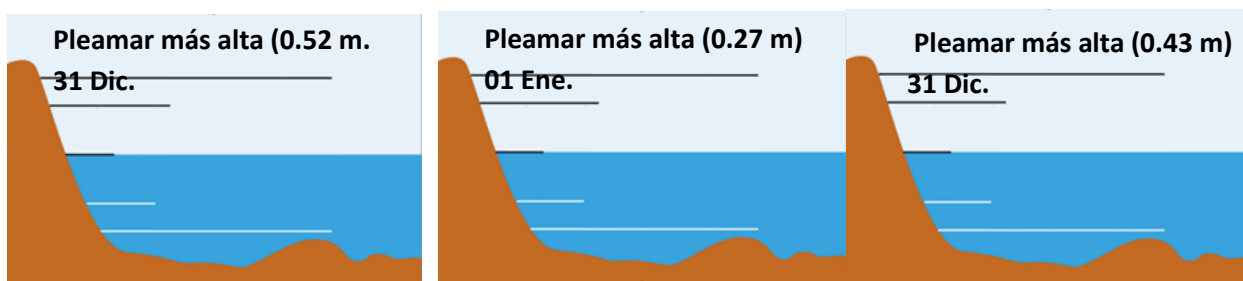


Tabla 2. Pleamares en los puertos de la costa del mar Caribe

DÍAS	PUERTO CABEZAS			PUERTO EL BLUFF			PUERTO CORN ISLAND		
	HORA	PLEAMARES	PLEAMARES	HORA	PLEAMARES	PLEAMARES	HORA	PLEAMARES	PLEAMARES
		(PIES)	(METROS)		PIES	(METROS)		(PIES)	(METROS)
27 DICIEMBRE	05:40	1.3	0.40	11:55	0.7	0.21	07:13	1.1	0.34
	17:57	1.2	0.37			0.00	19:30	1	0.30
28 DICIEMBRE	06:40	1.4	0.43	00:13	0.6	0.18	08:13	1.1	0.34
	18:59	1.2	0.37	12:38	0.8	0.24	20:32	1	0.30
29 DICIEMBRE	07:41	1.5	0.46	00:57	0.6	0.18	09:14	1.2	0.37
	20:02	1.2	0.37	13:19	0.8	0.24	21:35	1	0.30
30 DICIEMBRE	08:42	1.6	0.49	01:41	0.7	0.21	10:15	1.3	0.40
	21:04	1.2	0.37	14:02	0.8	0.24	22:37	1	0.30
31 DICIEMBRE	09:41	1.7	0.52	02:25	0.7	0.21	11:14	1.4	0.43
	22:03	1.2	0.37	14:45	0.8	0.24	23:36	1	0.30
01 ENERO	10:39	1.7	0.52	11:28	0.9	0.27	12:12	1.4	0.43
	23:01	1.3	0.40	23:50	0.6	0.18			0.00
02 ENERO	11:34	1.7	0.52	12:23	0.9	0.27	00:34	1	0.30
	23:57	1.3	0.40			0.00	13:07	1.4	0.43



FASES DE LA LUNA DEL AÑO 2021

Fases de la Luna	Diciembre 2021		
	Día	Fecha	Hora
Luna Nueva	Sab.	4	01:44
Cuarto Creciente	Sab.	11	19:37
Luna Llena	Dom.	19	22:37
Cuarto Menguante	lun.	27	20:25



En base a la información anterior, el Instituto Nicaragüense de Estudios Territoriales (INETER) informa:

Durante la semana comprendida Del 27 de Dic. 2021 al 02 de Ene. 2022, en el Pacífico las mareas estarán un poco altas y en el caribe Sur y Norte las mareas estarán normales, no superaran el promedio de alturas estimado para los diferentes puertos.